

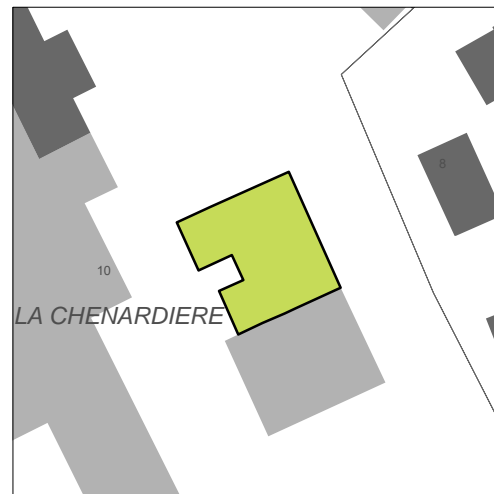
**Destinations ou sous-destinations\* retenues :**

- |  |  |
|--|--|
| <input checked="" type="checkbox"/> Logement | <input type="checkbox"/> Bureau  |
| <input type="checkbox"/> Hébergement         | <input type="checkbox"/> Artisanat et commerce de détail                             |
| <input type="checkbox"/> Restauration        | <input type="checkbox"/> Activité de service où s'effectue l'accueil d'une clientèle |
| <input type="checkbox"/> Industrie           | <input checked="" type="checkbox"/> Hébergement hôtelier et touristique              |
| <input type="checkbox"/> Entrepôt            | <input type="checkbox"/> Equipements d'intérêt collectif et services publics         |
| <input type="checkbox"/> Commerce de gros    |  |

**Respect des critères retenus dans le projet de territoire :**

- Bâtiment situé à moins de 100 m d'un bâtiment exploité par une activité agricole ..... ✓
- Bâtiment d'une surface au sol suffisante (supérieure ou égale à 50 m2) ..... ✓
- Bâtiment situé hors zone de risques connus ..... ✓
- Bâtiment présentant une qualité patrimoniale ..... ✓
- Bâtiment desservi par des réseaux suffisamment dimensionnés : voirie, eau potable et électricité ..... ✓
- Bâtiment desservi par une défense incendie de caractéristiques suffisantes, ou pouvant prochainement être desservi..... ✓
- Bâtiment localisé sur un terrain en capacité d'admettre des stationnements privés..... ✓
- Bâtiment en état d'accueillir les nouvelles destinations (exclusion des ruines et des bâtiments ne disposant pas de 4 murs porteurs)..... ✓

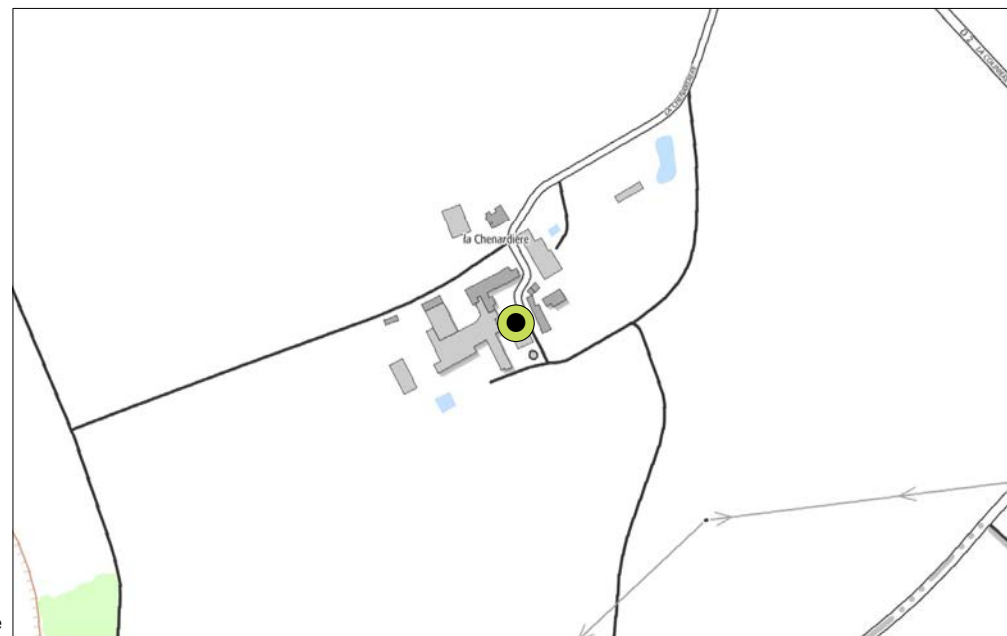
**Identification du bâtiment**



**Vue aérienne du site**



**Nom du lieu-dit & les enjeux de proximité**  
La Chenardière



**Photographie du bâtiment**



**Destinations ou sous-destinations\* retenues :**

- |  |  |
|--|--|
| <input checked="" type="checkbox"/> Logement | <input type="checkbox"/> Bureau  |
| <input type="checkbox"/> Hébergement         | <input type="checkbox"/> Artisanat et commerce de détail                             |
| <input type="checkbox"/> Restauration        | <input type="checkbox"/> Activité de service où s'effectue l'accueil d'une clientèle |
| <input type="checkbox"/> Industrie           | <input checked="" type="checkbox"/> Hébergement hôtelier et touristique              |
| <input type="checkbox"/> Entrepôt            | <input type="checkbox"/> Equipements d'intérêt collectif et services publics         |
| <input type="checkbox"/> Commerce de gros    |  |

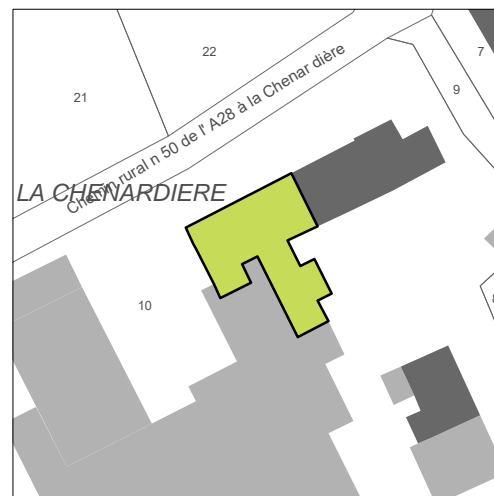
**Respect des critères retenus dans le projet de territoire :**

- Bâtiment situé à moins de 100 m d'un bâtiment exploité par une activité agricole ..... ✓
- Bâtiment d'une surface au sol suffisante (supérieure ou égale à 50 m<sup>2</sup>) ..... ✓
- Bâtiment situé hors zone de risques connus ..... ✓
- Bâtiment présentant une qualité patrimoniale ..... ✓
- Bâtiment desservi par des réseaux suffisamment dimensionnés : voirie, eau potable et électricité ..... ✓
- Bâtiment desservi par une défense incendie de caractéristiques suffisantes, ou pouvant prochainement être desservi..... ✓
- Bâtiment localisé sur un terrain en capacité d'admettre des stationnements privés..... ✓
- Bâtiment en état d'accueillir les nouvelles destinations (exclusion des ruines et des bâtiments ne disposant pas de 4 murs porteurs)..... ✓

**Photographie du bâtiment**



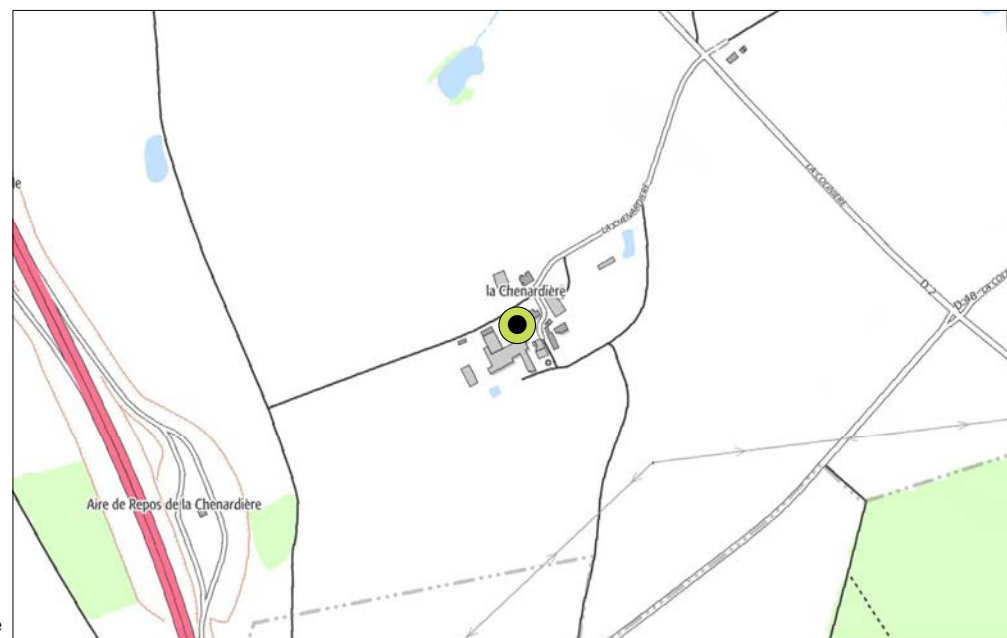
**Identification du bâtiment**



**Vue aérienne du site**



**Nom du lieu-dit & les enjeux de proximité**  
La Chenardière



Bâtiment concerné

**Destinations ou sous-destinations\* retenues :**

- |  |   |
|--|---|
| <input type="checkbox"/> Logement                | <input type="checkbox"/> Bureau   |
| <input type="checkbox"/> Hébergement             | <input type="checkbox"/> Artisanat et commerce de détail  |
| <input checked="" type="checkbox"/> Restauration | <input checked="" type="checkbox"/> Activité de service où s'effectue l'accueil d'une clientèle |
| <input type="checkbox"/> Industrie               | <input checked="" type="checkbox"/> Hébergement hôtelier et touristique                         |
| <input type="checkbox"/> Entrepôt                | <input checked="" type="checkbox"/> Equipements d'intérêt collectif et services publics         |
| <input type="checkbox"/> Commerce de gros        |   |

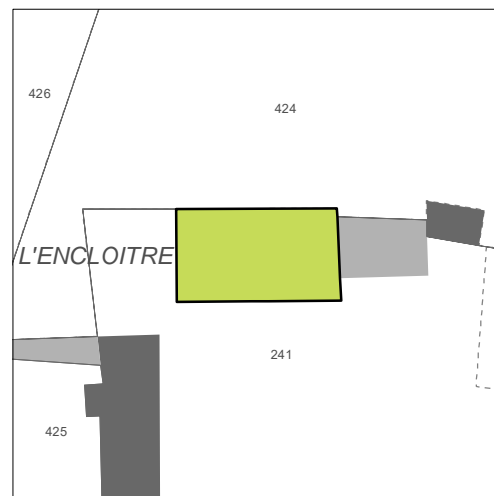
**Respect des critères retenus dans le projet de territoire :**

- Bâtiment situé à moins de 100 m d'un bâtiment exploité par une activité agricole ..... ✓
- Bâtiment d'une surface au sol suffisante (supérieure ou égale à 50 m2) ..... ✓
- Bâtiment situé hors zone de risques connus ..... ✓
- Bâtiment présentant une qualité patrimoniale ..... ✓
- Bâtiment desservi par des réseaux suffisamment dimensionnés : voirie, eau potable et électricité ..... ✓
- Bâtiment desservi par une défense incendie de caractéristiques suffisantes, ou pouvant prochainement être desservi..... ✓
- Bâtiment localisé sur un terrain en capacité d'admettre des stationnements privés..... ✓
- Bâtiment en état d'accueillir les nouvelles destinations (exclusion des ruines et des bâtiments ne disposant pas de 4 murs porteurs)..... ✓


**Photographie du bâtiment**



**Identification du bâtiment**

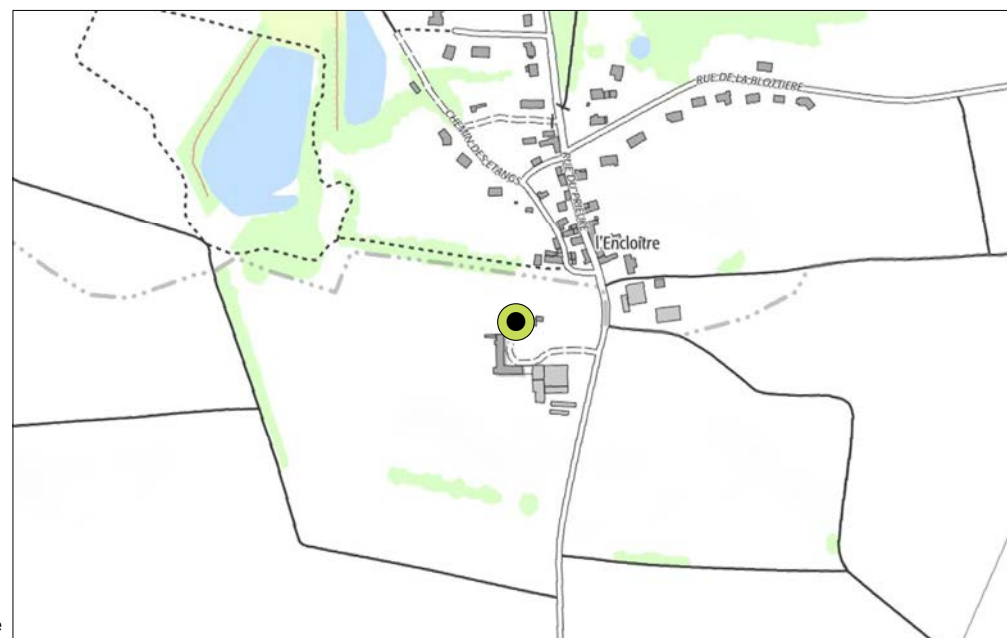


**Vue aérienne du site**



**Nom du lieu-dit & les enjeux de proximité**

L'Enclôitre



Bâtiment concerné



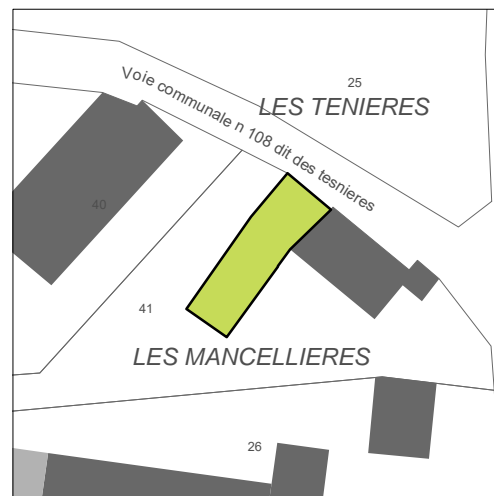
**Destinations ou sous-destinations\* retenues :**

- |  |  |
|--|--|
| <input checked="" type="checkbox"/> Logement | <input type="checkbox"/> Bureau  |
| <input type="checkbox"/> Hébergement         | <input type="checkbox"/> Artisanat et commerce de détail                             |
| <input type="checkbox"/> Restauration        | <input type="checkbox"/> Activité de service où s'effectue l'accueil d'une clientèle |
| <input type="checkbox"/> Industrie           | <input checked="" type="checkbox"/> Hébergement hôtelier et touristique              |
| <input type="checkbox"/> Entrepôt            | <input type="checkbox"/> Equipements d'intérêt collectif et services publics         |
| <input type="checkbox"/> Commerce de gros    |  |

**Respect des critères retenus dans le projet de territoire :**

- Bâtiment situé à moins de 100 m d'un bâtiment exploité par une activité agricole ..... ✓
- Bâtiment d'une surface au sol suffisante (supérieure ou égale à 50 m<sup>2</sup>) ..... ✓
- Bâtiment situé hors zone de risques connus ..... ✓
- Bâtiment présentant une qualité patrimoniale ..... ✓
- Bâtiment desservi par des réseaux suffisamment dimensionnés : voirie, eau potable et électricité ..... ✓
- Bâtiment desservi par une défense incendie de caractéristiques suffisantes, ou pouvant prochainement être desservi..... ✓
- Bâtiment localisé sur un terrain en capacité d'admettre des stationnements privés..... ✓
- Bâtiment en état d'accueillir les nouvelles destinations (exclusion des ruines et des bâtiments ne disposant pas de 4 murs porteurs)..... ✓

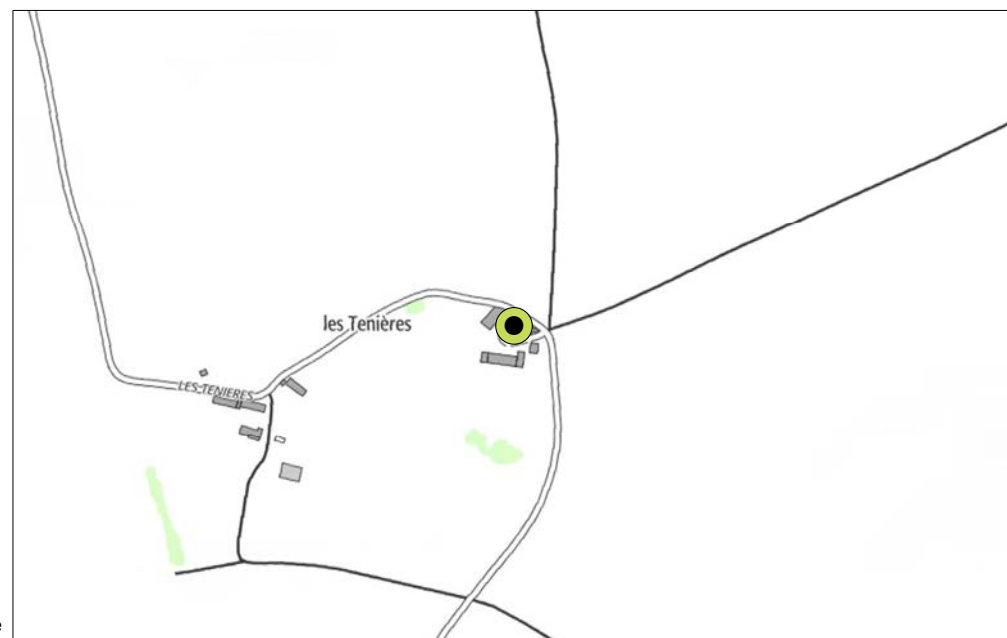
**Identification du bâtiment**



**Vue aérienne du site**



**Nom du lieu-dit & les enjeux de proximité**  
Les Mancellières



**Photographie du bâtiment**



Bâtiment concerné

\* Les autres destinations et sous-destinations non présentées sur le travail de changement de destination en zone agricole et naturelle ne sont pas envisagées par les élus sur le territoire. Aussi un lexique annexé permet de comprendre en détails ce qui est compris dans les destinations et sous-destinations présentées.



**Destinations ou sous-destinations\* retenues :**

- |  |  |
|--|--|
| <input checked="" type="checkbox"/> Logement | <input type="checkbox"/> Bureau  |
| <input type="checkbox"/> Hébergement         | <input type="checkbox"/> Artisanat et commerce de détail                             |
| <input type="checkbox"/> Restauration        | <input type="checkbox"/> Activité de service où s'effectue l'accueil d'une clientèle |
| <input type="checkbox"/> Industrie           | <input checked="" type="checkbox"/> Hébergement hôtelier et touristique              |
| <input type="checkbox"/> Entrepôt            | <input type="checkbox"/> Equipements d'intérêt collectif et services publics         |
| <input type="checkbox"/> Commerce de gros    |  |

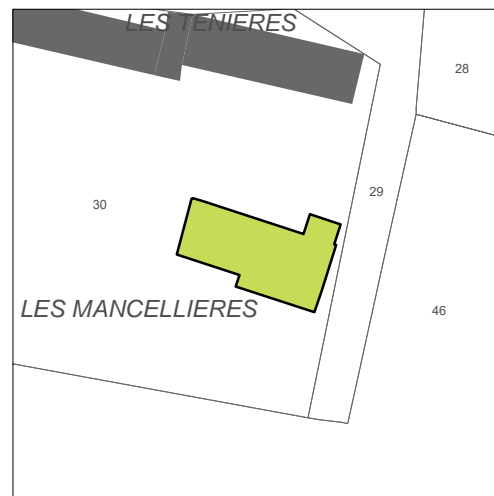
**Respect des critères retenus dans le projet de territoire :**

- Bâtiment situé à moins de 100 m d'un bâtiment exploité par une activité agricole ..... ✓
- Bâtiment d'une surface au sol suffisante (supérieure ou égale à 50 m2) ..... ✓
- Bâtiment situé hors zone de risques connus ..... ✓
- Bâtiment présentant une qualité patrimoniale ..... ✓
- Bâtiment desservi par des réseaux suffisamment dimensionnés : voirie, eau potable et électricité ..... ✓
- Bâtiment desservi par une défense incendie de caractéristiques suffisantes, ou pouvant prochainement être desservi..... ✓
- Bâtiment localisé sur un terrain en capacité d'admettre des stationnements privés..... ✓
- Bâtiment en état d'accueillir les nouvelles destinations (exclusion des ruines et des bâtiments ne disposant pas de 4 murs porteurs)..... ✓

**Photographie du bâtiment**



**Identification du bâtiment**



**Vue aérienne du site**



**Nom du lieu-dit & les enjeux de proximité**  
Le Ténieres



**Destinations ou sous-destinations\* retenues :**

- |  |  |
|--|--|
| <input checked="" type="checkbox"/> Logement | <input type="checkbox"/> Bureau  |
| <input type="checkbox"/> Hébergement         | <input type="checkbox"/> Artisanat et commerce de détail                             |
| <input type="checkbox"/> Restauration        | <input type="checkbox"/> Activité de service où s'effectue l'accueil d'une clientèle |
| <input type="checkbox"/> Industrie           | <input checked="" type="checkbox"/> Hébergement hôtelier et touristique              |
| <input type="checkbox"/> Entrepôt            | <input type="checkbox"/> Equipements d'intérêt collectif et services publics         |
| <input type="checkbox"/> Commerce de gros    |  |

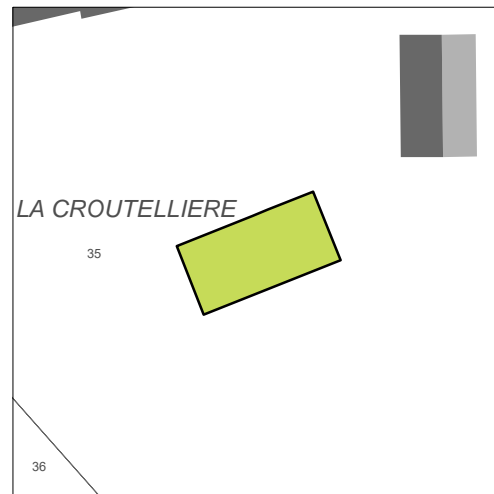
**Respect des critères retenus dans le projet de territoire :**

- Bâtiment situé à moins de 100 m d'un bâtiment exploité par une activité agricole ..... ✓
- Bâtiment d'une surface au sol suffisante (supérieure ou égale à 50 m2) ..... ✓
- Bâtiment situé hors zone de risques connus ..... ✓
- Bâtiment présentant une qualité patrimoniale ..... ✓
- Bâtiment desservi par des réseaux suffisamment dimensionnés : voirie, eau potable et électricité ..... ✓
- Bâtiment desservi par une défense incendie de caractéristiques suffisantes, ou pouvant prochainement être desservi..... ✓
- Bâtiment localisé sur un terrain en capacité d'admettre des stationnements privés..... ✓
- Bâtiment en état d'accueillir les nouvelles destinations (exclusion des ruines et des bâtiments ne disposant pas de 4 murs porteurs)..... ✓

**Photographie du bâtiment**



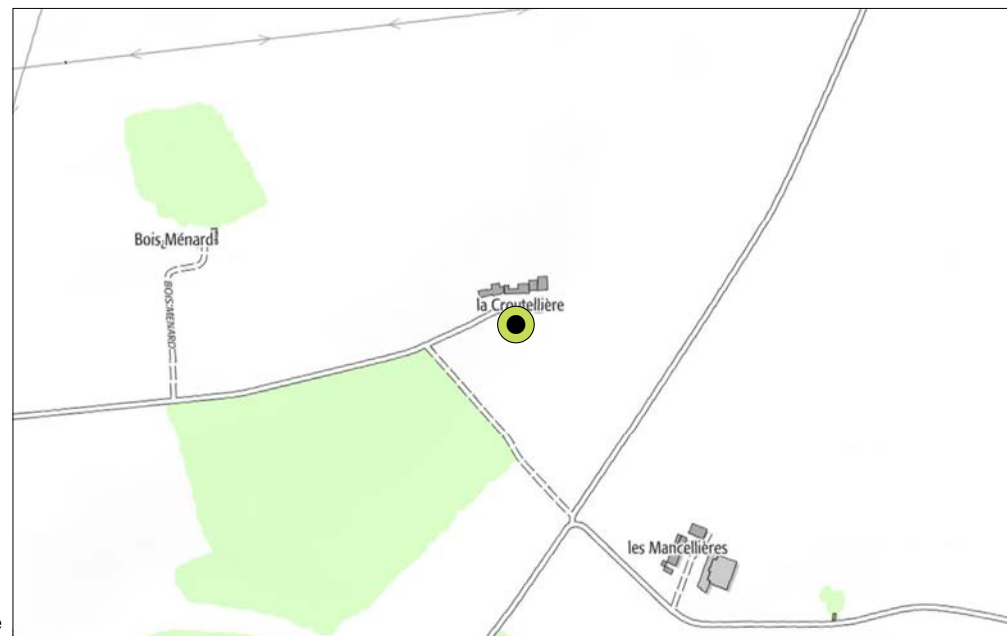
**Identification du bâtiment**



**Vue aérienne du site**



**Nom du lieu-dit & les enjeux de proximité**  
La Croutellière



Bâtiment concerné

\* Les autres destinations et sous-destinations non présentées sur le travail de changement de destination en zone agricole et naturelle ne sont pas envisagées par les élus sur le territoire. Aussi un lexique annexé permet de comprendre en détails ce qui est compris dans les destinations et sous-destinations présentées.

**Destinations ou sous-destinations\* retenues :**

- |  |  |
|--|--|
| <input checked="" type="checkbox"/> Logement | <input type="checkbox"/> Bureau  |
| <input type="checkbox"/> Hébergement         | <input type="checkbox"/> Artisanat et commerce de détail                             |
| <input type="checkbox"/> Restauration        | <input type="checkbox"/> Activité de service où s'effectue l'accueil d'une clientèle |
| <input type="checkbox"/> Industrie           | <input checked="" type="checkbox"/> Hébergement hôtelier et touristique              |
| <input type="checkbox"/> Entrepôt            | <input type="checkbox"/> Equipements d'intérêt collectif et services publics         |
| <input type="checkbox"/> Commerce de gros    |  |

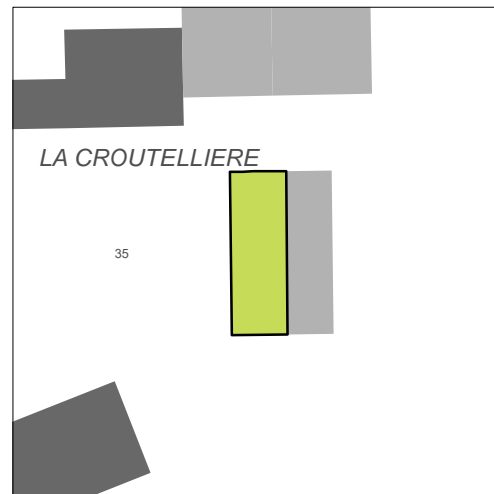
**Respect des critères retenus dans le projet de territoire :**

- Bâtiment situé à moins de 100 m d'un bâtiment exploité par une activité agricole ..... ✓
- Bâtiment d'une surface au sol suffisante (supérieure ou égale à 50 m<sup>2</sup>) ..... ✓
- Bâtiment situé hors zone de risques connus ..... ✓
- Bâtiment présentant une qualité patrimoniale ..... ✓
- Bâtiment desservi par des réseaux suffisamment dimensionnés : voirie, eau potable et électricité ..... ✓
- Bâtiment desservi par une défense incendie de caractéristiques suffisantes, ou pouvant prochainement être desservi..... ✓
- Bâtiment localisé sur un terrain en capacité d'admettre des stationnements privés..... ✓
- Bâtiment en état d'accueillir les nouvelles destinations (exclusion des ruines et des bâtiments ne disposant pas de 4 murs porteurs)..... ✓

**Photographie du bâtiment**



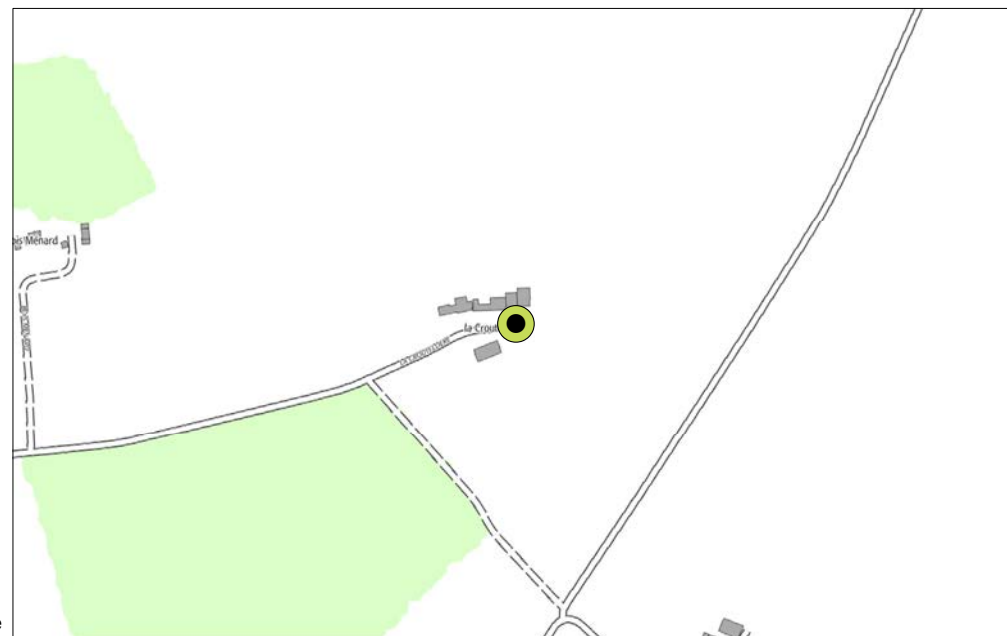
**Identification du bâtiment**



**Vue aérienne du site**



**Nom du lieu-dit & les enjeux de proximité**  
La Croutellière



Bâtiment concerné



**Destinations ou sous-destinations\* retenues :**

- |  |  |
|--|--|
| <input checked="" type="checkbox"/> Logement | <input type="checkbox"/> Bureau  |
| <input type="checkbox"/> Hébergement         | <input type="checkbox"/> Artisanat et commerce de détail                             |
| <input type="checkbox"/> Restauration        | <input type="checkbox"/> Activité de service où s'effectue l'accueil d'une clientèle |
| <input type="checkbox"/> Industrie           | <input checked="" type="checkbox"/> Hébergement hôtelier et touristique              |
| <input type="checkbox"/> Entrepôt            | <input type="checkbox"/> Equipements d'intérêt collectif et services publics         |
| <input type="checkbox"/> Commerce de gros    |  |

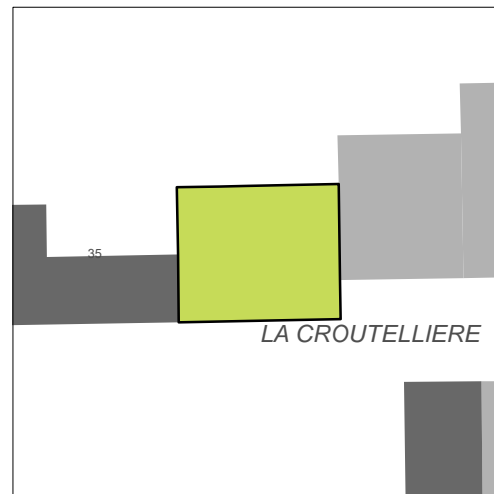
**Respect des critères retenus dans le projet de territoire :**

- Bâtiment situé à moins de 100 m d'un bâtiment exploité par une activité agricole ..... ✓
- Bâtiment d'une surface au sol suffisante (supérieure ou égale à 50 m2) ..... ✓
- Bâtiment situé hors zone de risques connus ..... ✓
- Bâtiment présentant une qualité patrimoniale ..... ✓
- Bâtiment desservi par des réseaux suffisamment dimensionnés : voirie, eau potable et électricité ..... ✓
- Bâtiment desservi par une défense incendie de caractéristiques suffisantes, ou pouvant prochainement être desservi..... ✓
- Bâtiment localisé sur un terrain en capacité d'admettre des stationnements privés..... ✓
- Bâtiment en état d'accueillir les nouvelles destinations (exclusion des ruines et des bâtiments ne disposant pas de 4 murs porteurs)..... ✓

**Photographie du bâtiment**



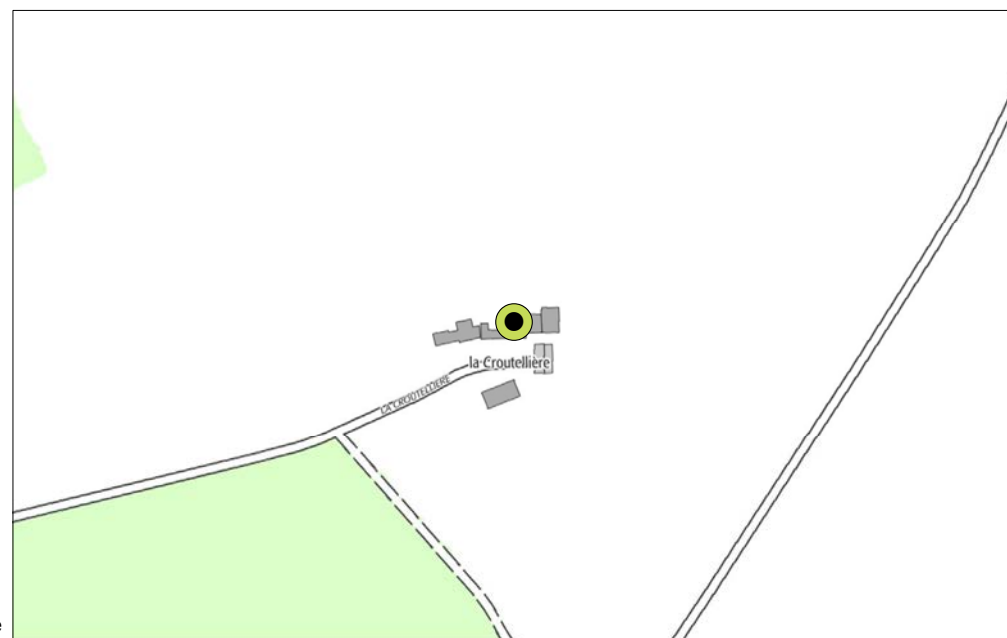
**Identification du bâtiment**



**Vue aérienne du site**



**Nom du lieu-dit & les enjeux de proximité**  
La Croutellière



Bâtiment concerné

**Destinations ou sous-destinations\* retenues :**

- |  |  |
|--|--|
| <input checked="" type="checkbox"/> Logement | <input type="checkbox"/> Bureau  |
| <input type="checkbox"/> Hébergement         | <input type="checkbox"/> Artisanat et commerce de détail                             |
| <input type="checkbox"/> Restauration        | <input type="checkbox"/> Activité de service où s'effectue l'accueil d'une clientèle |
| <input type="checkbox"/> Industrie           | <input checked="" type="checkbox"/> Hébergement hôtelier et touristique              |
| <input type="checkbox"/> Entrepôt            | <input type="checkbox"/> Equipements d'intérêt collectif et services publics         |
| <input type="checkbox"/> Commerce de gros    |  |

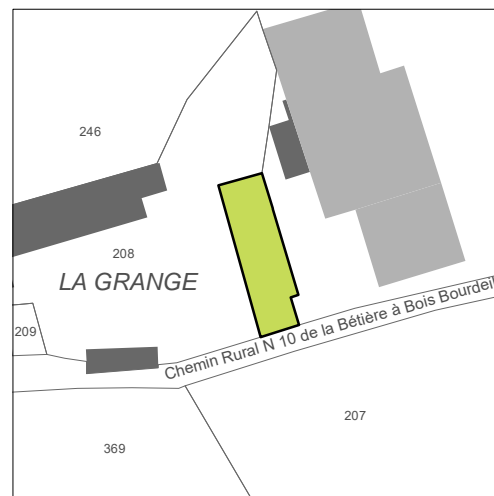
**Respect des critères retenus dans le projet de territoire :**

- Bâtiment situé à moins de 100 m d'un bâtiment exploité par une activité agricole ..... ✓
- Bâtiment d'une surface au sol suffisante (supérieure ou égale à 50 m2) ..... ✓
- Bâtiment situé hors zone de risques connus ..... ✓
- Bâtiment présentant une qualité patrimoniale ..... ✓
- Bâtiment desservi par des réseaux suffisamment dimensionnés : voirie, eau potable et électricité ..... ✓
- Bâtiment desservi par une défense incendie de caractéristiques suffisantes, ou pouvant prochainement être desservi..... ✓
- Bâtiment localisé sur un terrain en capacité d'admettre des stationnements privés..... ✓
- Bâtiment en état d'accueillir les nouvelles destinations (exclusion des ruines et des bâtiments ne disposant pas de 4 murs porteurs)..... ✓

**Photographie du bâtiment**



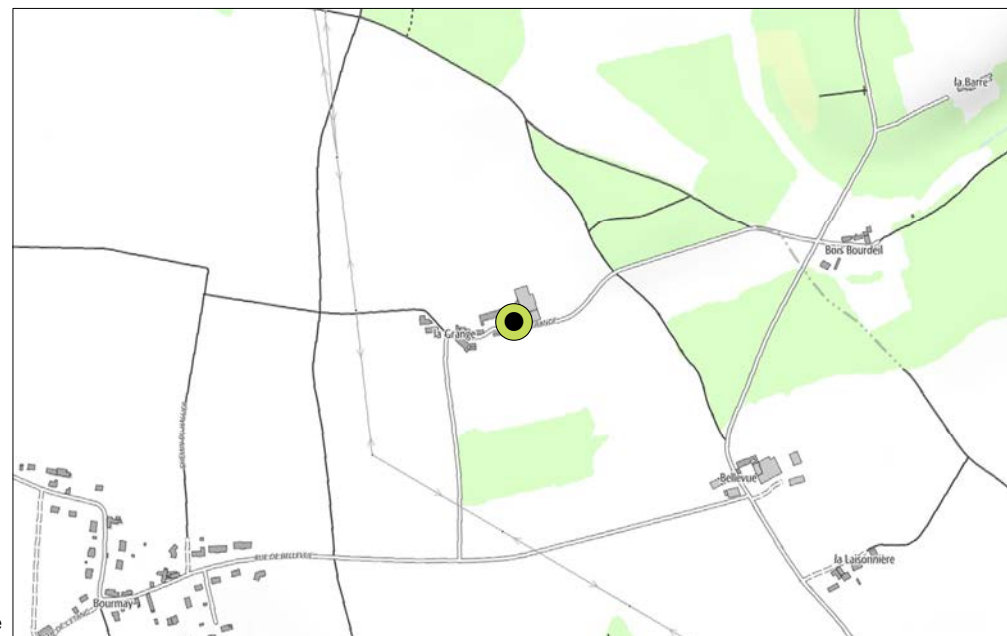
**Identification du bâtiment**



**Vue aérienne du site**



**Nom du lieu-dit & les enjeux de proximité**  
La Grange



Bâtiment concerné

**Destinations ou sous-destinations\* retenues :**

- |  |  |
|--|--|
| <input checked="" type="checkbox"/> Logement | <input type="checkbox"/> Bureau  |
| <input type="checkbox"/> Hébergement         | <input type="checkbox"/> Artisanat et commerce de détail                             |
| <input type="checkbox"/> Restauration        | <input type="checkbox"/> Activité de service où s'effectue l'accueil d'une clientèle |
| <input type="checkbox"/> Industrie           | <input checked="" type="checkbox"/> Hébergement hôtelier et touristique              |
| <input type="checkbox"/> Entrepôt            | <input type="checkbox"/> Equipements d'intérêt collectif et services publics         |
| <input type="checkbox"/> Commerce de gros    |  |

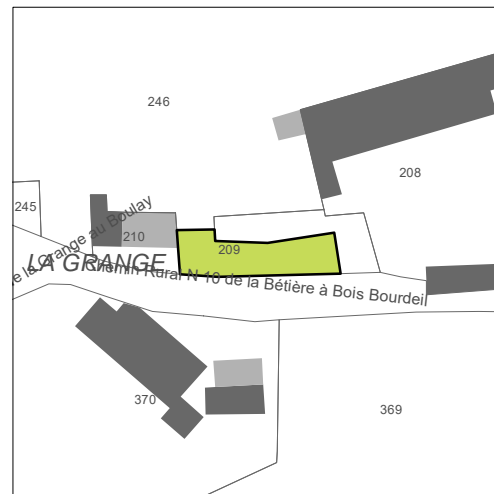
**Respect des critères retenus dans le projet de territoire :**

- Bâtiment situé à moins de 100 m d'un bâtiment exploité par une activité agricole ..... ✓
- Bâtiment d'une surface au sol suffisante (supérieure ou égale à 50 m2) ..... ✓
- Bâtiment situé hors zone de risques connus ..... ✓
- Bâtiment présentant une qualité patrimoniale ..... ✓
- Bâtiment desservi par des réseaux suffisamment dimensionnés : voirie, eau potable et électricité ..... ✓
- Bâtiment desservi par une défense incendie de caractéristiques suffisantes, ou pouvant prochainement être desservi..... ✓
- Bâtiment localisé sur un terrain en capacité d'admettre des stationnements privés..... ✓
- Bâtiment en état d'accueillir les nouvelles destinations (exclusion des ruines et des bâtiments ne disposant pas de 4 murs porteurs)..... ✓

**Photographie du bâtiment**



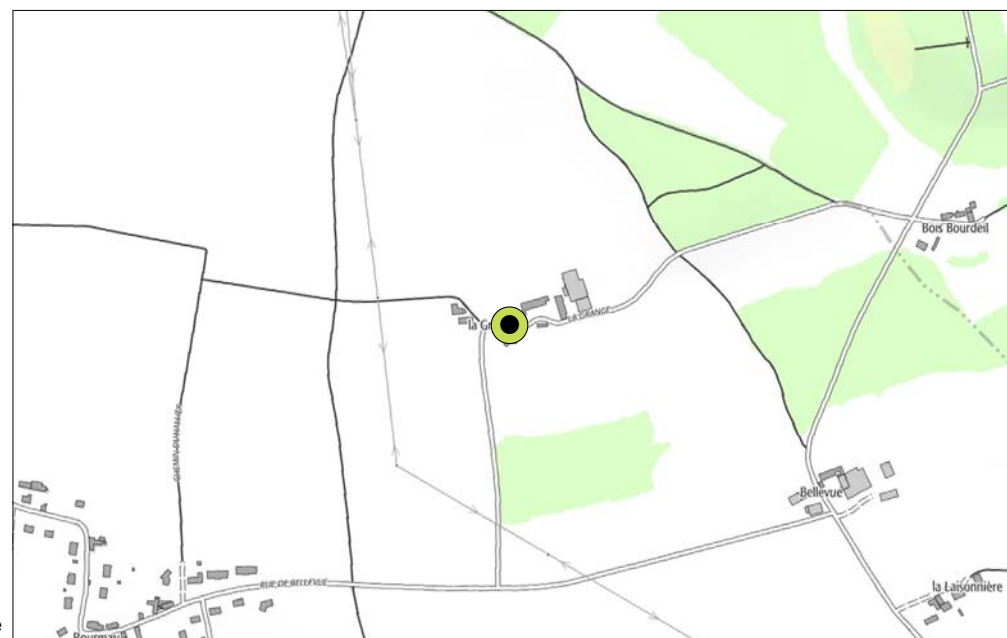
**Identification du bâtiment**



**Vue aérienne du site**



**Nom du lieu-dit & les enjeux de proximité**  
La Grange



Bâtiment concerné

\* Les autres destinations et sous-destinations non présentées sur le travail de changement de destination en zone agricole et naturelle ne sont pas envisagées par les élus sur le territoire. Aussi un lexique annexé permet de comprendre en détails ce qui est compris dans les destinations et sous-destinations présentées.



**Destinations ou sous-destinations\* retenues :**

- |  |  |
|--|--|
| <input checked="" type="checkbox"/> Logement | <input type="checkbox"/> Bureau  |
| <input type="checkbox"/> Hébergement         | <input type="checkbox"/> Artisanat et commerce de détail                             |
| <input type="checkbox"/> Restauration        | <input type="checkbox"/> Activité de service où s'effectue l'accueil d'une clientèle |
| <input type="checkbox"/> Industrie           | <input checked="" type="checkbox"/> Hébergement hôtelier et touristique              |
| <input type="checkbox"/> Entrepôt            | <input type="checkbox"/> Equipements d'intérêt collectif et services publics         |
| <input type="checkbox"/> Commerce de gros    |  |

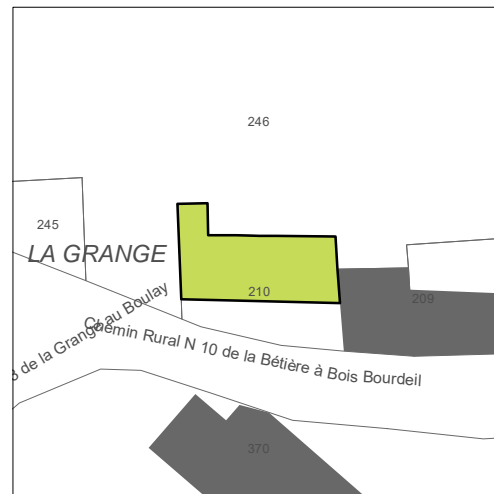
**Respect des critères retenus dans le projet de territoire :**

- Bâtiment situé à moins de 100 m d'un bâtiment exploité par une activité agricole ..... ✓
- Bâtiment d'une surface au sol suffisante (supérieure ou égale à 50 m2) ..... ✓
- Bâtiment situé hors zone de risques connus ..... ✓
- Bâtiment présentant une qualité patrimoniale ..... ✓
- Bâtiment desservi par des réseaux suffisamment dimensionnés : voirie, eau potable et électricité ..... ✓
- Bâtiment desservi par une défense incendie de caractéristiques suffisantes, ou pouvant prochainement être desservi..... ✓
- Bâtiment localisé sur un terrain en capacité d'admettre des stationnements privés..... ✓
- Bâtiment en état d'accueillir les nouvelles destinations (exclusion des ruines et des bâtiments ne disposant pas de 4 murs porteurs)..... ✓

**Photographie du bâtiment**



**Identification du bâtiment**

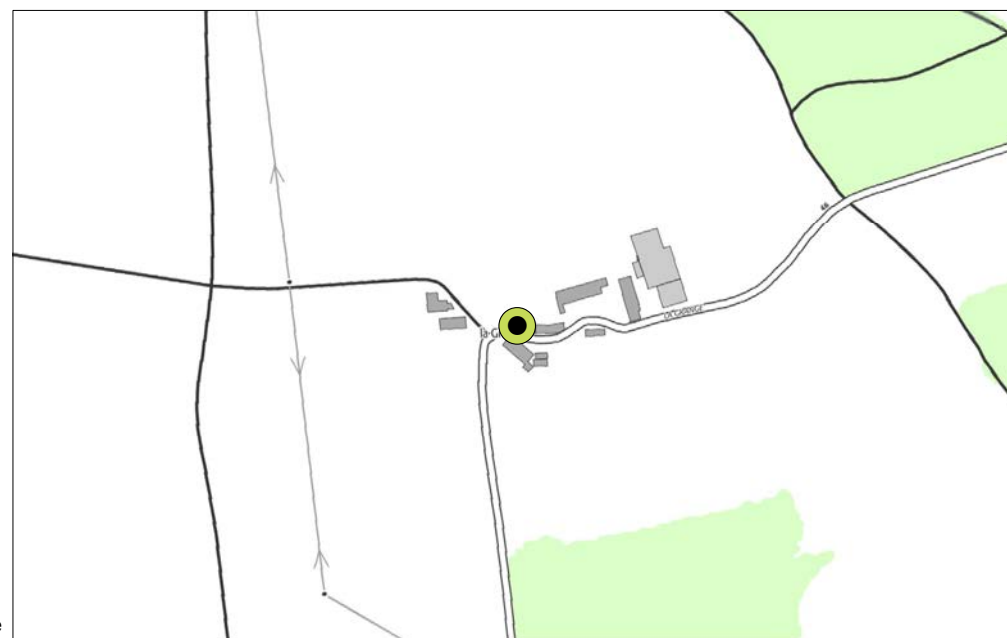


**Vue aérienne du site**



**Nom du lieu-dit & les enjeux de proximité**

La Grange



Bâtiment concerné

**Destinations ou sous-destinations\* retenues :**

- |  |  |
|--|--|
| <input checked="" type="checkbox"/> Logement | <input type="checkbox"/> Bureau  |
| <input type="checkbox"/> Hébergement         | <input type="checkbox"/> Artisanat et commerce de détail                             |
| <input type="checkbox"/> Restauration        | <input type="checkbox"/> Activité de service où s'effectue l'accueil d'une clientèle |
| <input type="checkbox"/> Industrie           | <input checked="" type="checkbox"/> Hébergement hôtelier et touristique              |
| <input type="checkbox"/> Entrepôt            | <input type="checkbox"/> Equipements d'intérêt collectif et services publics         |
| <input type="checkbox"/> Commerce de gros    |  |

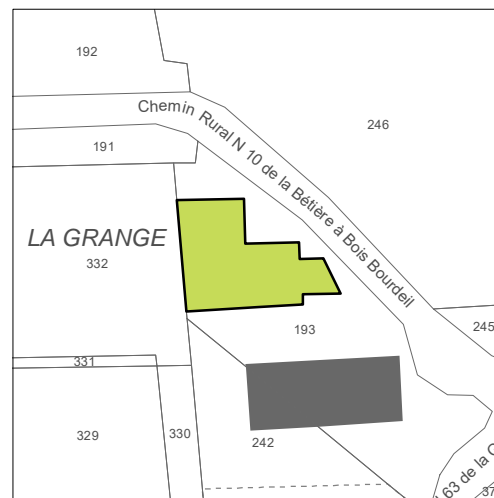
**Respect des critères retenus dans le projet de territoire :**

- Bâtiment situé à moins de 100 m d'un bâtiment exploité par une activité agricole ..... ✓
- Bâtiment d'une surface au sol suffisante (supérieure ou égale à 50 m2) ..... ✓
- Bâtiment situé hors zone de risques connus ..... ✓
- Bâtiment présentant une qualité patrimoniale ..... ✓
- Bâtiment desservi par des réseaux suffisamment dimensionnés : voirie, eau potable et électricité ..... ✓
- Bâtiment desservi par une défense incendie de caractéristiques suffisantes, ou pouvant prochainement être desservi..... ✓
- Bâtiment localisé sur un terrain en capacité d'admettre des stationnements privés..... ✓
- Bâtiment en état d'accueillir les nouvelles destinations (exclusion des ruines et des bâtiments ne disposant pas de 4 murs porteurs)..... ✓

**Photographie du bâtiment**



**Identification du bâtiment**

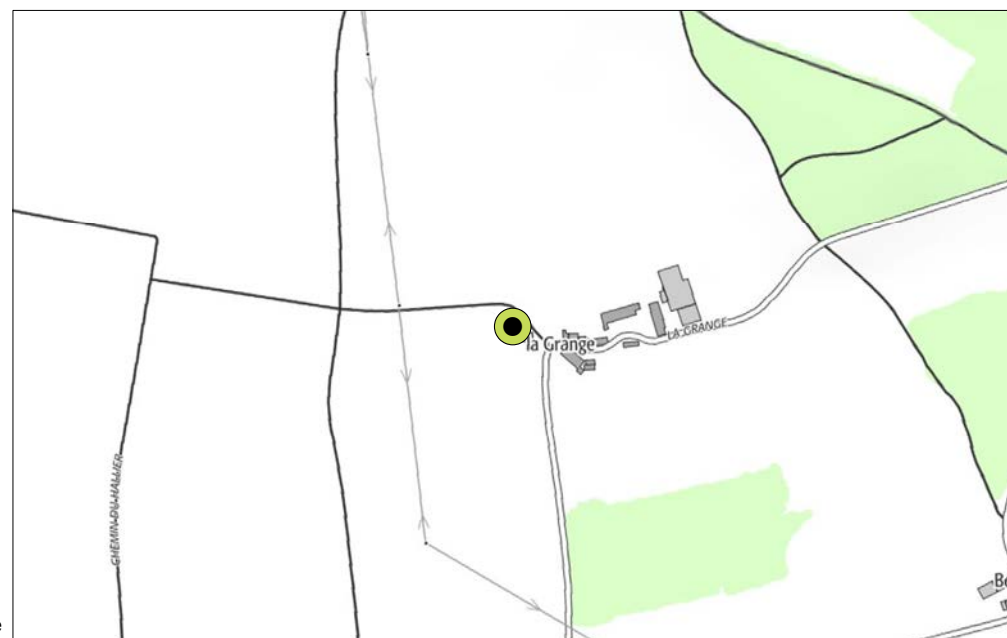


**Vue aérienne du site**



**Nom du lieu-dit & les enjeux de proximité**

La Grange



Bâtiment concerné

**Destinations ou sous-destinations\* retenues :**

- |  |  |
|--|--|
| <input checked="" type="checkbox"/> Logement | <input type="checkbox"/> Bureau  |
| <input type="checkbox"/> Hébergement         | <input type="checkbox"/> Artisanat et commerce de détail                             |
| <input type="checkbox"/> Restauration        | <input type="checkbox"/> Activité de service où s'effectue l'accueil d'une clientèle |
| <input type="checkbox"/> Industrie           | <input checked="" type="checkbox"/> Hébergement hôtelier et touristique              |
| <input type="checkbox"/> Entrepôt            | <input type="checkbox"/> Equipements d'intérêt collectif et services publics         |
| <input type="checkbox"/> Commerce de gros    |  |

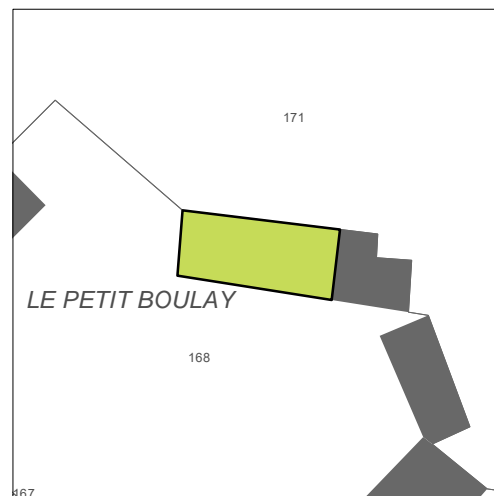
**Respect des critères retenus dans le projet de territoire :**

- Bâtiment situé à moins de 100 m d'un bâtiment exploité par une activité agricole ..... ✓
- Bâtiment d'une surface au sol suffisante (supérieure ou égale à 50 m2) ..... ✓
- Bâtiment situé hors zone de risques connus ..... ✓
- Bâtiment présentant une qualité patrimoniale ..... ✓
- Bâtiment desservi par des réseaux suffisamment dimensionnés : voirie, eau potable et électricité ..... ✓
- Bâtiment desservi par une défense incendie de caractéristiques suffisantes, ou pouvant prochainement être desservi..... ✓
- Bâtiment localisé sur un terrain en capacité d'admettre des stationnements privés..... ✓
- Bâtiment en état d'accueillir les nouvelles destinations (exclusion des ruines et des bâtiments ne disposant pas de 4 murs porteurs)..... ✓

**Photographie du bâtiment**



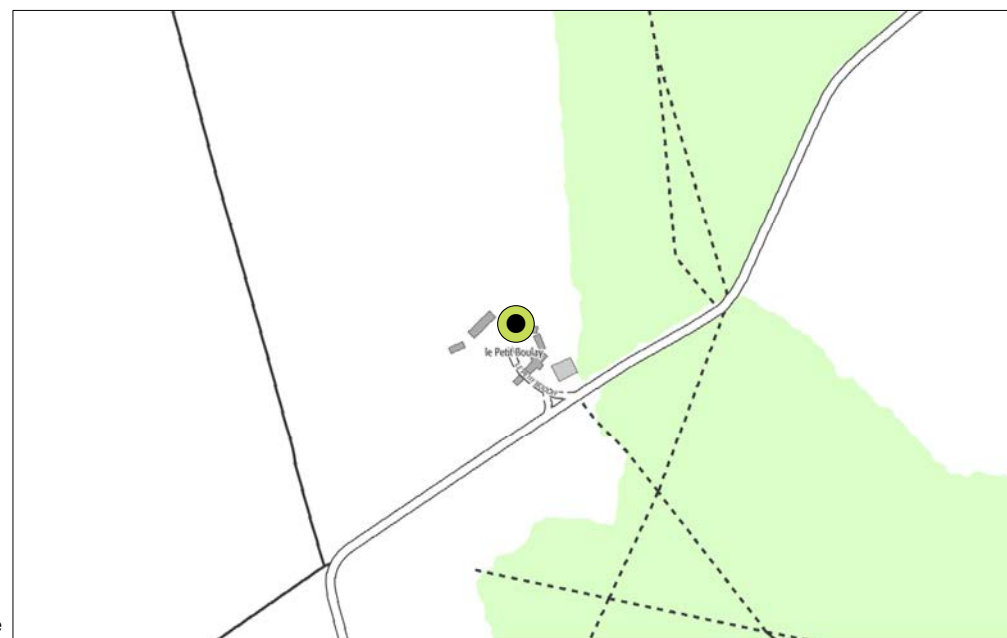
**Identification du bâtiment**



**Vue aérienne du site**



**Nom du lieu-dit & les enjeux de proximité**  
Le Petit Boulay





**Destinations ou sous-destinations\* retenues :**

- |  |  |
|--|--|
| <input checked="" type="checkbox"/> Logement | <input type="checkbox"/> Bureau  |
| <input type="checkbox"/> Hébergement         | <input type="checkbox"/> Artisanat et commerce de détail                             |
| <input type="checkbox"/> Restauration        | <input type="checkbox"/> Activité de service où s'effectue l'accueil d'une clientèle |
| <input type="checkbox"/> Industrie           | <input checked="" type="checkbox"/> Hébergement hôtelier et touristique              |
| <input type="checkbox"/> Entrepôt            | <input type="checkbox"/> Equipements d'intérêt collectif et services publics         |
| <input type="checkbox"/> Commerce de gros    |  |

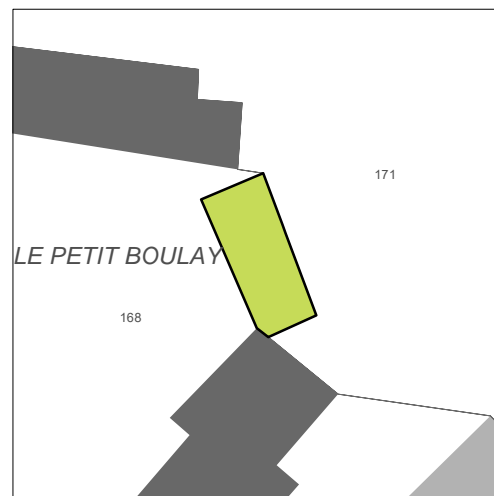
**Respect des critères retenus dans le projet de territoire :**

- Bâtiment situé à moins de 100 m d'un bâtiment exploité par une activité agricole ..... ✓
- Bâtiment d'une surface au sol suffisante (supérieure ou égale à 50 m2) ..... ✓
- Bâtiment situé hors zone de risques connus ..... ✓
- Bâtiment présentant une qualité patrimoniale ..... ✓
- Bâtiment desservi par des réseaux suffisamment dimensionnés : voirie, eau potable et électricité ..... ✓
- Bâtiment desservi par une défense incendie de caractéristiques suffisantes, ou pouvant prochainement être desservi..... ✓
- Bâtiment localisé sur un terrain en capacité d'admettre des stationnements privés..... ✓
- Bâtiment en état d'accueillir les nouvelles destinations (exclusion des ruines et des bâtiments ne disposant pas de 4 murs porteurs)..... ✓

**Photographie du bâtiment**



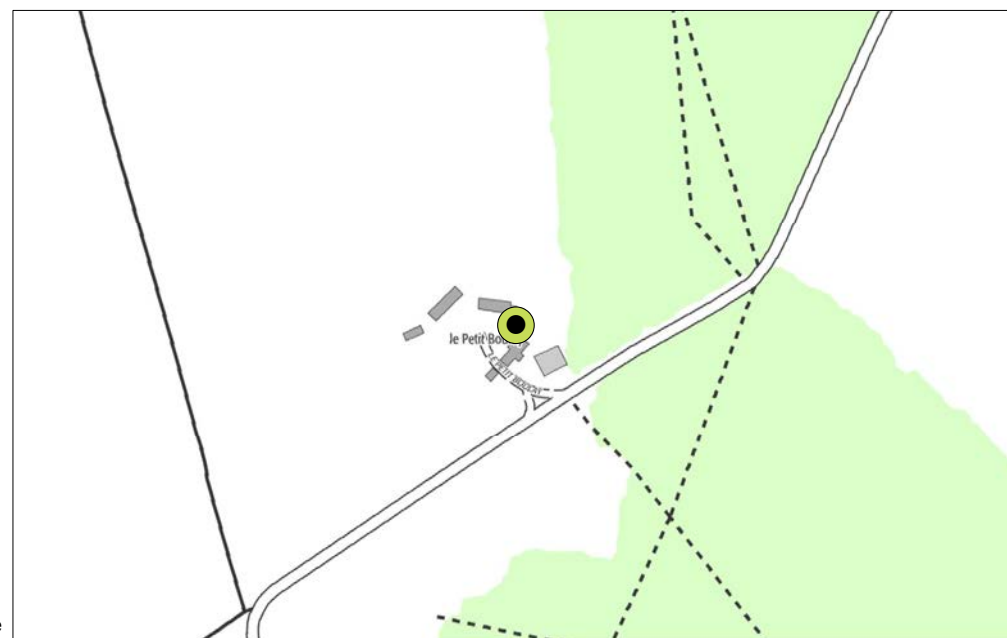
**Identification du bâtiment**



**Vue aérienne du site**



**Nom du lieu-dit & les enjeux de proximité**  
Le Petit Boulay



**Destinations ou sous-destinations\* retenues :**

- |  |  |
|--|--|
| <input checked="" type="checkbox"/> Logement | <input type="checkbox"/> Bureau  |
| <input type="checkbox"/> Hébergement         | <input type="checkbox"/> Artisanat et commerce de détail                             |
| <input type="checkbox"/> Restauration        | <input type="checkbox"/> Activité de service où s'effectue l'accueil d'une clientèle |
| <input type="checkbox"/> Industrie           | <input checked="" type="checkbox"/> Hébergement hôtelier et touristique              |
| <input type="checkbox"/> Entrepôt            | <input type="checkbox"/> Equipements d'intérêt collectif et services publics         |
| <input type="checkbox"/> Commerce de gros    |  |

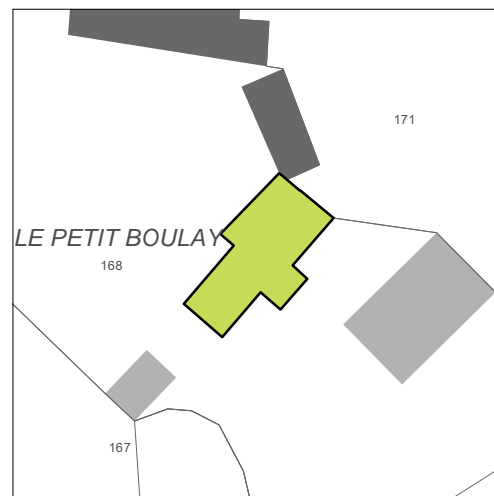
**Respect des critères retenus dans le projet de territoire :**

- Bâtiment situé à moins de 100 m d'un bâtiment exploité par une activité agricole ..... ✓
- Bâtiment d'une surface au sol suffisante (supérieure ou égale à 50 m<sup>2</sup>) ..... ✓
- Bâtiment situé hors zone de risques connus ..... ✓
- Bâtiment présentant une qualité patrimoniale ..... ✓
- Bâtiment desservi par des réseaux suffisamment dimensionnés : voirie, eau potable et électricité ..... ✓
- Bâtiment desservi par une défense incendie de caractéristiques suffisantes, ou pouvant prochainement être desservi..... ✓
- Bâtiment localisé sur un terrain en capacité d'admettre des stationnements privés..... ✓
- Bâtiment en état d'accueillir les nouvelles destinations (exclusion des ruines et des bâtiments ne disposant pas de 4 murs porteurs)..... ✓

**Photographie du bâtiment**



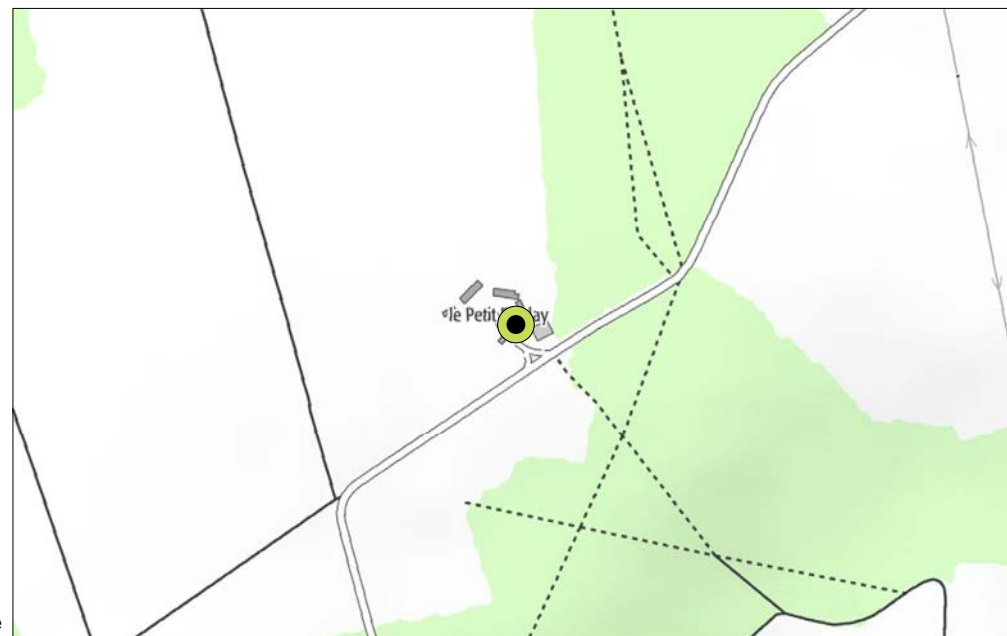
**Identification du bâtiment**



**Vue aérienne du site**



**Nom du lieu-dit & les enjeux de proximité**  
Le Petit Boulay



Bâtiment concerné

**Destinations ou sous-destinations\* retenues :**

- |  |  |
|--|--|
| <input checked="" type="checkbox"/> Logement | <input type="checkbox"/> Bureau  |
| <input type="checkbox"/> Hébergement         | <input type="checkbox"/> Artisanat et commerce de détail                             |
| <input type="checkbox"/> Restauration        | <input type="checkbox"/> Activité de service où s'effectue l'accueil d'une clientèle |
| <input type="checkbox"/> Industrie           | <input checked="" type="checkbox"/> Hébergement hôtelier et touristique              |
| <input type="checkbox"/> Entrepôt            | <input type="checkbox"/> Equipements d'intérêt collectif et services publics         |
| <input type="checkbox"/> Commerce de gros    |  |

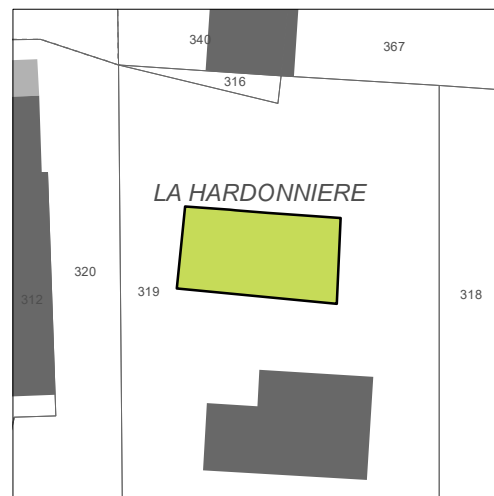
**Respect des critères retenus dans le projet de territoire :**

- Bâtiment situé à moins de 100 m d'un bâtiment exploité par une activité agricole ..... ✓
- Bâtiment d'une surface au sol suffisante (supérieure ou égale à 50 m2) ..... ✓
- Bâtiment situé hors zone de risques connus ..... ✓
- Bâtiment présentant une qualité patrimoniale ..... ✓
- Bâtiment desservi par des réseaux suffisamment dimensionnés : voirie, eau potable et électricité ..... ✓
- Bâtiment desservi par une défense incendie de caractéristiques suffisantes, ou pouvant prochainement être desservi..... ✓
- Bâtiment localisé sur un terrain en capacité d'admettre des stationnements privés..... ✓
- Bâtiment en état d'accueillir les nouvelles destinations (exclusion des ruines et des bâtiments ne disposant pas de 4 murs porteurs)..... ✓

**Photographie du bâtiment**



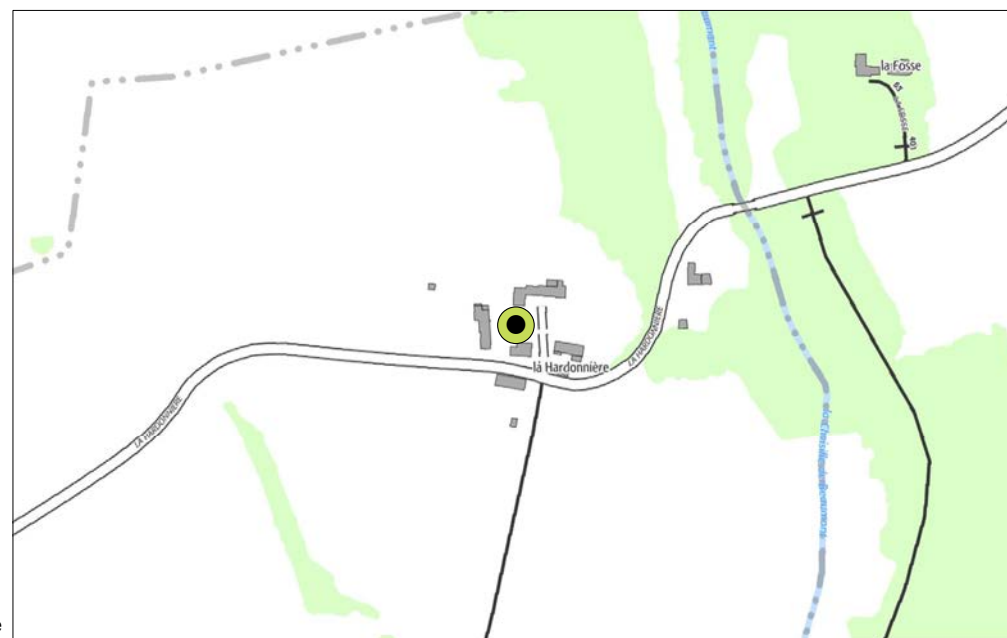
**Identification du bâtiment**



**Vue aérienne du site**



**Nom du lieu-dit & les enjeux de proximité**  
La Hardonnière



Bâtiment concerné



**Destinations ou sous-destinations\* retenues :**

- |  |  |
|--|--|
| <input checked="" type="checkbox"/> Logement | <input type="checkbox"/> Bureau  |
| <input type="checkbox"/> Hébergement         | <input type="checkbox"/> Artisanat et commerce de détail                             |
| <input type="checkbox"/> Restauration        | <input type="checkbox"/> Activité de service où s'effectue l'accueil d'une clientèle |
| <input type="checkbox"/> Industrie           | <input checked="" type="checkbox"/> Hébergement hôtelier et touristique              |
| <input type="checkbox"/> Entrepôt            | <input type="checkbox"/> Equipements d'intérêt collectif et services publics         |
| <input type="checkbox"/> Commerce de gros    |  |

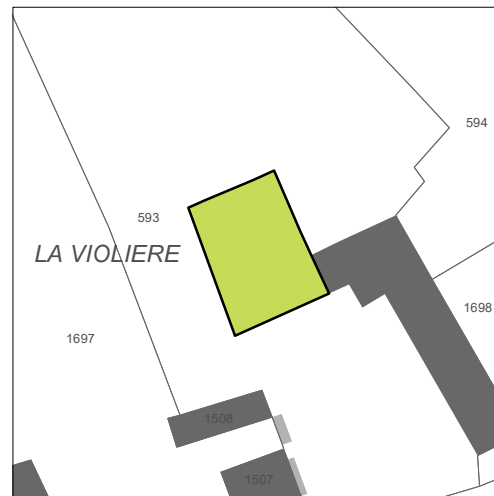
**Respect des critères retenus dans le projet de territoire :**

- Bâtiment situé à moins de 100 m d'un bâtiment exploité par une activité agricole ..... ✓
- Bâtiment d'une surface au sol suffisante (supérieure ou égale à 50 m2) ..... ✓
- Bâtiment situé hors zone de risques connus ..... ✓
- Bâtiment présentant une qualité patrimoniale ..... ✓
- Bâtiment desservi par des réseaux suffisamment dimensionnés : voirie, eau potable et électricité ..... ✓
- Bâtiment desservi par une défense incendie de caractéristiques suffisantes, ou pouvant prochainement être desservi..... ✓
- Bâtiment localisé sur un terrain en capacité d'admettre des stationnements privés..... ✓
- Bâtiment en état d'accueillir les nouvelles destinations (exclusion des ruines et des bâtiments ne disposant pas de 4 murs porteurs)..... ✓

**Photographie du bâtiment**



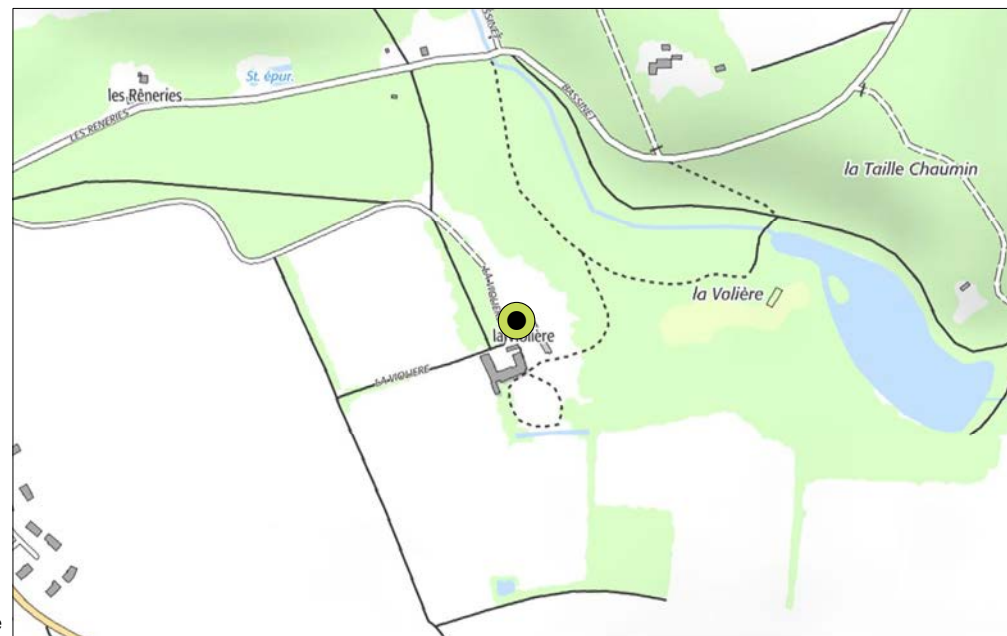
**Identification du bâtiment**



**Vue aérienne du site**



**Nom du lieu-dit & les enjeux de proximité**  
La Volière



Bâtiment concerné

**Destinations ou sous-destinations\* retenues :**

- |   |  |
|---|--|
| <input type="checkbox"/> Logement         | <input type="checkbox"/> Bureau  |
| <input type="checkbox"/> Hébergement      | <input type="checkbox"/> Artisanat et commerce de détail                             |
| <input type="checkbox"/> Restauration     | <input type="checkbox"/> Activité de service où s'effectue l'accueil d'une clientèle |
| <input type="checkbox"/> Industrie        | <input checked="" type="checkbox"/> Hébergement hôtelier et touristique              |
| <input type="checkbox"/> Entrepôt         | <input type="checkbox"/> Equipements d'intérêt collectif et services publics         |
| <input type="checkbox"/> Commerce de gros |  |

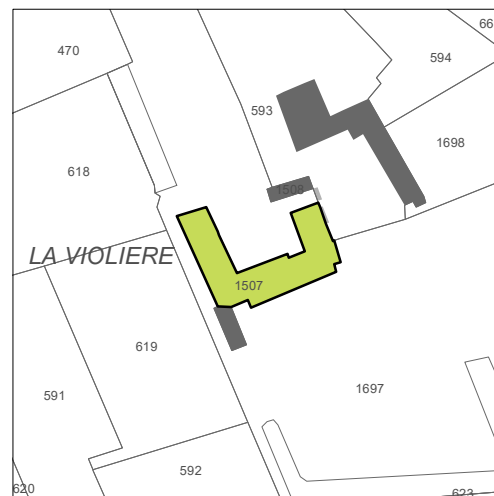
**Respect des critères retenus dans le projet de territoire :**

- Bâtiment situé à moins de 100 m d'un bâtiment exploité par une activité agricole ..... ✓
- Bâtiment d'une surface au sol suffisante (supérieure ou égale à 50 m2) ..... ✓
- Bâtiment situé hors zone de risques connus ..... ✓
- Bâtiment présentant une qualité patrimoniale ..... ✓
- Bâtiment desservi par des réseaux suffisamment dimensionnés : voirie, eau potable et électricité ..... ✓
- Bâtiment desservi par une défense incendie de caractéristiques suffisantes, ou pouvant prochainement être desservi..... ✓
- Bâtiment localisé sur un terrain en capacité d'admettre des stationnements privatifs..... ✓
- Bâtiment en état d'accueillir les nouvelles destinations (exclusion des ruines et des bâtiments ne disposant pas de 4 murs porteurs)..... ✓

**Photographie du bâtiment**



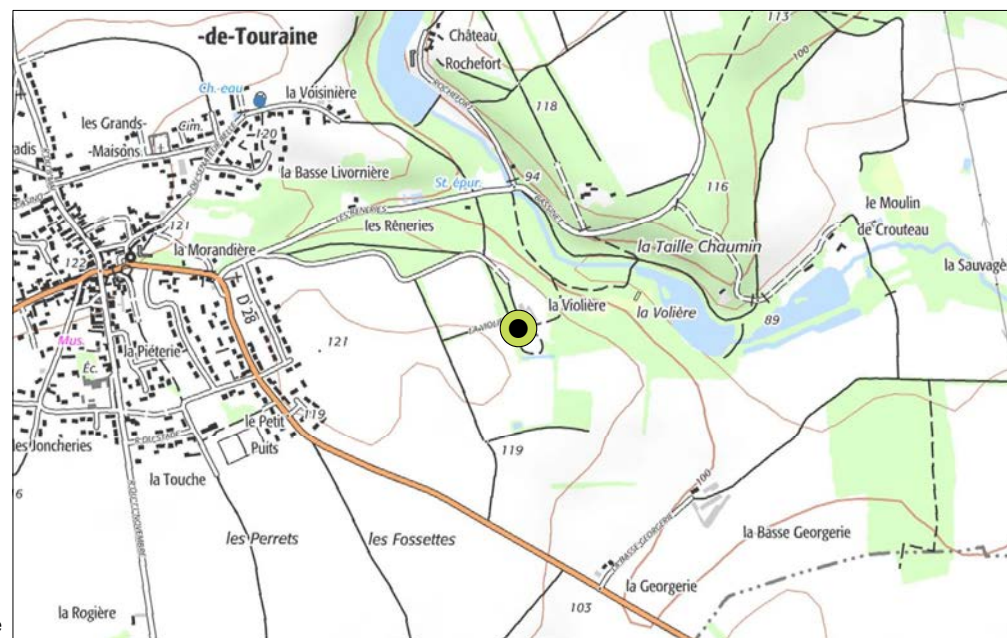
**Identification du bâtiment**



**Vue aérienne du site**



**Nom du lieu-dit & les enjeux de proximité**  
La Violière



Bâtiment concerné

\* Les autres destinations et sous-destinations non présentées sur le travail de changement de destination en zone agricole et naturelle ne sont pas envisagées par les élus sur le territoire. Aussi un lexique annexé permet de comprendre en détails ce qui est compris dans les destinations et sous-destinations présentées.